






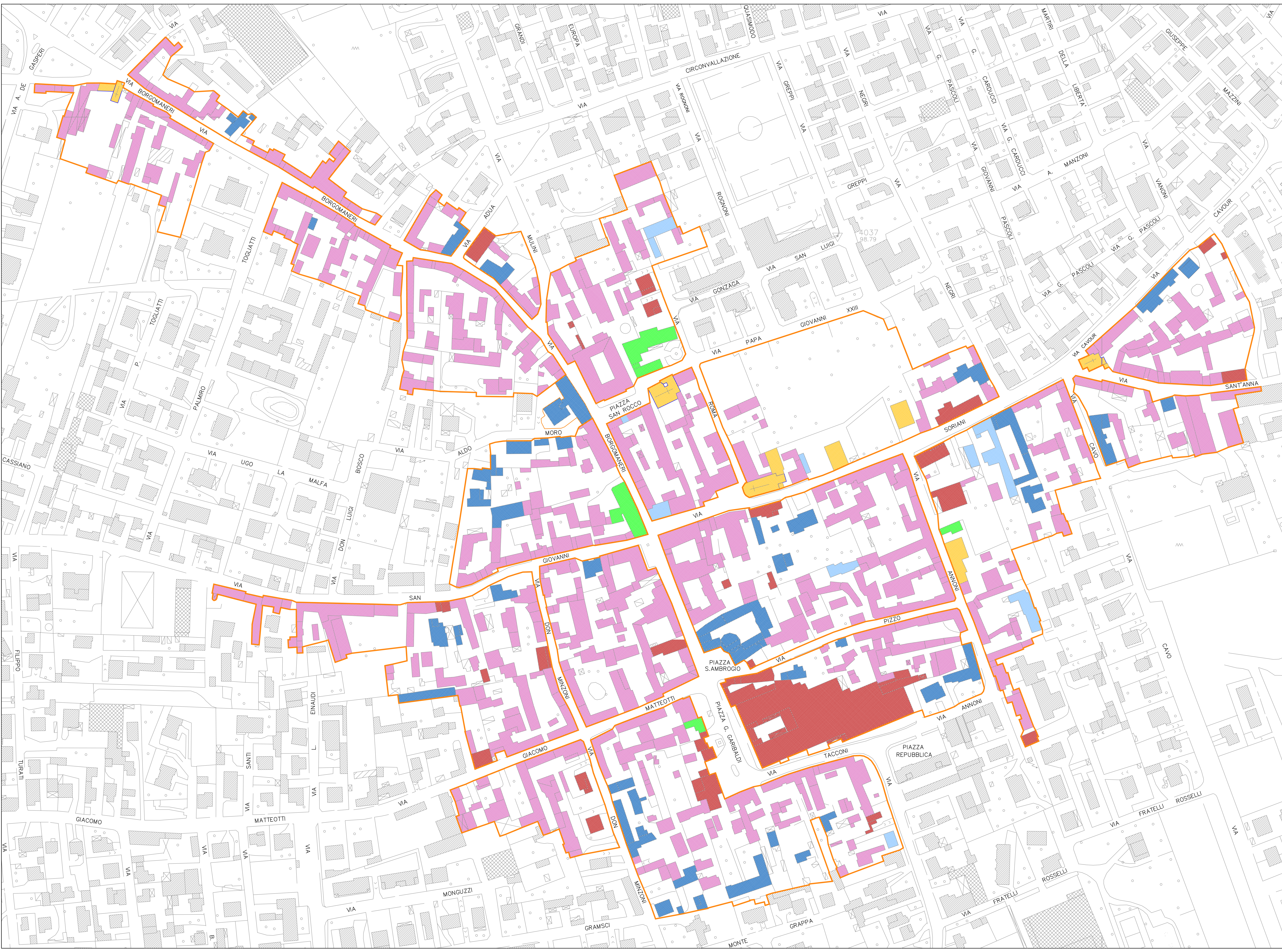
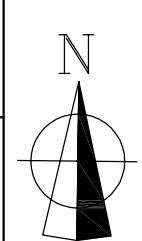


LEGENDA CLASSIFICAZIONE QUALITATIVA EDIFICI

	Perimetro isolato di centro storico
	ETS: edifici del tessuto storico minore
	EP: edifici di pregio storico architettonico
	MR: edifici ammessi a ristrutturazione
	EV: edifici vincolati
	ER: edifici recenti non in contrasto
	ERC: edifici recenti in contrasto



COMUNE DI
MOTTA VISCONTI
(PROVINCIA DI MILANO)



PIANO DI GOVERNO DEL TERRITORIO

DOCUMENTO DI PIANO
QUADRO CONOSCITIVO

DP 4C	Maggio 2008	CLASSIFICAZIONE QUALITATIVA DEGLI EDIFICI	
	Scala 1:1.000	Note: Fotogrammetrico comunale	Ver. del 1 / Ed. DP_4C.doc

PROGETTISTA: Augusto Allegrini Ingegnere	IL SINDACO	IL RESP. del PROCEDIMENTO	IL SEGRETARIO COMUNALE
---	------------	---------------------------	------------------------

Adottato con delibera Consiglio Comunale n° _____ del _____
 Approvato con delibera Consiglio Comunale n° _____ del _____
 Pubblicazione B. U. R. L. serie _____ n° _____ del _____

Augusto Allegrini Ingegnere
 iscritto al n. 1398 dell'Albo degli Ingegneri della provincia di Pavia
 studio: via tasso, 94-27100 pavia tel. e fax +39 0382 571453 e-mail allegrini@ipa.it
 res.: via simonetta, 21-27100 pavia c.f. L.L.G. GST 59M16 03891 p. iva 0169650160
 Diritti d'autore riservati a norma di legge. Riproduzione totale o parziale vietata senza consenso scritto del progettista o degli aventi diritto.