
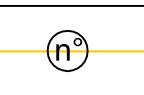
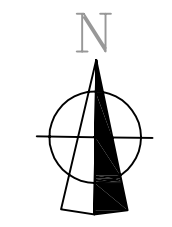


LEGENDA

-  PERIMETRO IC DEL PARCO DEL TICINO
-  ISTANZE PRESENTATE





COMUNE DI
MOTTA VISCONTI
(PROVINCIA DI MILANO)



PIANO DI GOVERNO DEL TERRITORIO

DOCUMENTO DI PIANO
QUADRO CONOSCITIVO

DP 13C	Maggio 2008	LR 12/05: Le istanze del processo partecipativo alla definizione del PGT. Identificazione	
	SCALA 1:5.000	Note: Base fotogrammetrica	Ver. def. 1 Ref. DP_13c.dwg

PROGETTISTA: Augusto Allegrini ingegnere	IL SINDACO	IL RESP.del PROCEDIMENTO	IL SEGRETARIO COMUNALE
---	------------	--------------------------	------------------------

Adottato con delibera Consiglio Comunale n° _____ del _____

Approvato con delibera Consiglio Comunale n° _____ del _____

Pubblicazione B. U. R. L. serie _____ n° _____ del _____

augusto allegrini ingegnere
 iscritto al n. 1398 dell'albo degli ingegneri della provincia di pavlia
 studio: via tasso, 94 I-27100 pavlia tel. e fax +39 0382 571453 e-mail aallegrini@tin.it
 res.: via simonetta, 2 I-27100 pavlia c.f. LLG GST 59M16 G388H p. iva 01699550180

Diritti d'autore riservati a norma di legge. Riproduzione totale o parziale vietata senza consenso scritto del progettista o degli aventi diritto.